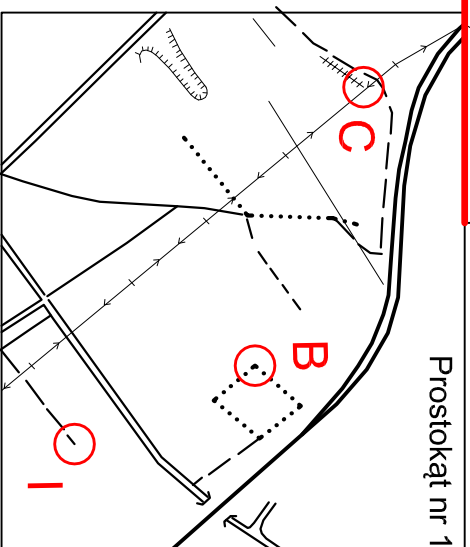
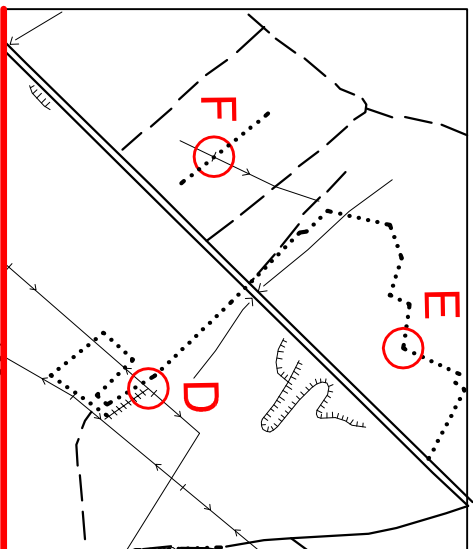
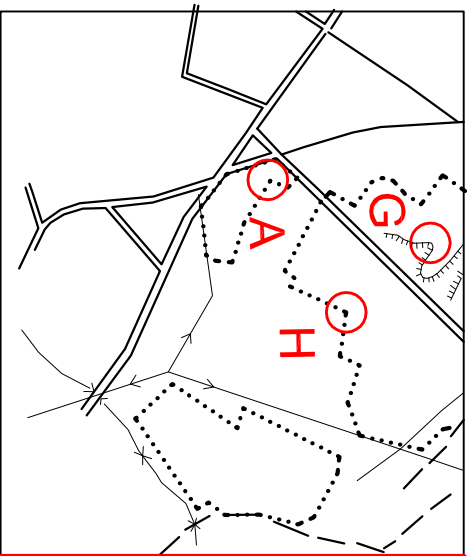


W sumie do odnalezienia i potwierdzenia **9 PK: A, B, C, D, E, F, G, H, I.** Kolejność potwierdzeń dowolna, zaleca się jednak tak wytyczyć trasę, by PK **I** potwierdzić jako ostatni.

Najkrótsza możliwa długość trasy to 3,1 km, limit czasu: 105 min + 30 min
POWODZENIA

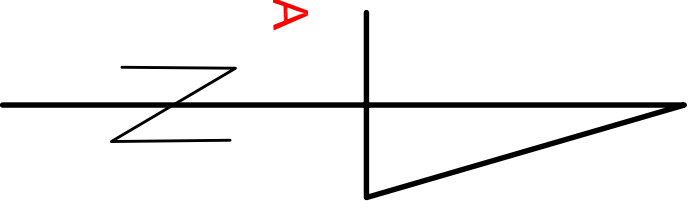
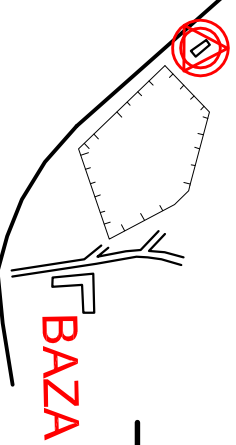


VIII Marsze na Orientację "InObranie"
Rybnik Boguszowice, 26 listopada 2011r.
3 runda Mistrzostw Rybnika w Mno



Skala mapy 1:10 000

TW



"Gdyby z boku było lustro..."

Start, meta i prostokąt nr 1 (wraz z PK **B, C i I**) znajdują się w planie mapy z zaznaczoną północą. Pozostałe PK zaznaczono na dwóch prostokątach, które uległy przekształceniu. Przekształcenie polegało na tym, że każdy z dwóch pozostałych prostokątów został odbity lustrzanie względem boku zaznaczonego na czerwono. Każdy prostokąt odbija się tylko względem swojego czerwonego boku.